

Anexa 14

HĂRȚILE ȘI DESCRIEREA LIMITELOR REZERVAȚIILOR NATURALE

Muntele Goru. În Legea nr. 5/2000 este înscrisă cu codul **2.812** și cu suprafața de 388,10 ha. În urma transpunerii în sistem GIS, suprafața rezultată este de 417,6 ha. Suprafața ariei protejate coincide cu cea a *Zonei speciale de conservare Muntele Goru* din cadrul Parcului Natural Putna-Vrancea. Rezervația se găsește pe foaia de hartă topografică L-35-77-D-b.

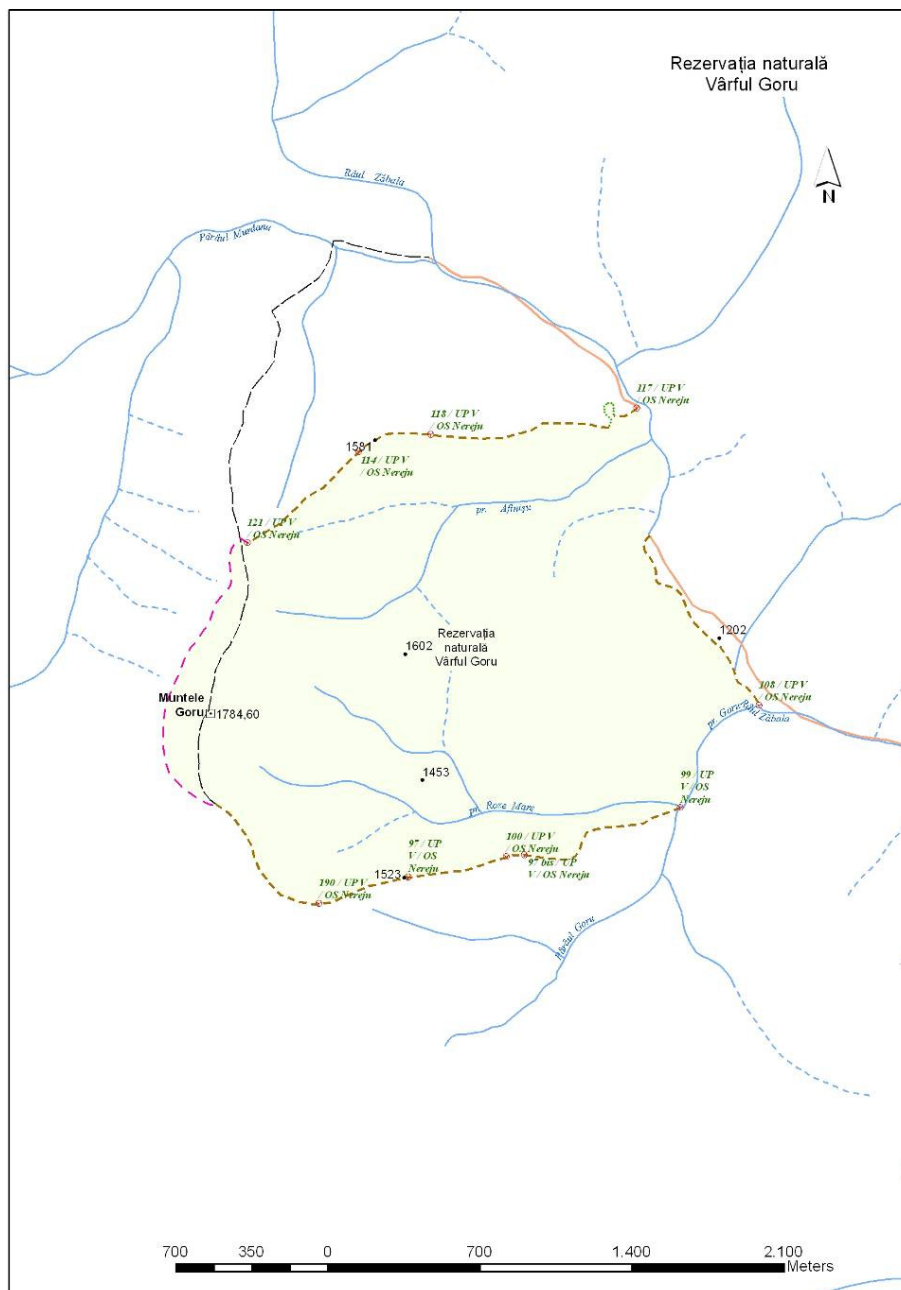
Descrierea limitelor:

Suprafața ariei protejate se suprapune u.a. de la 76 la 89 și de la 96 la 98 din UP V, OS Năruja
Limita nordică: pornește de la borna 121 către est spre Zăbala (borna 117), prin bornele silvice 114, 210 și 118.

Limita de est: se suprapune pe albia Zăbalei, în aval, de la borna 117, până la gura de vărsare a Pârâului Goru în Zăbala, marcată de borna 108.

Limita de sud: pornește de la borna 108, urmând în amonte Pârâul Gorului până la confluența cu Pârâul Rozelor (marcată de borna 99), de unde limita se înscrie pe culme pe la bornele 97 bis, 100, 97, până la borna 190.

Limita de vest: pornește de la borna 190 și se continuă către nord pe liziera jnepenișului, până la borna 121.



Pădurea Lepșa – Zboina. În Legea nr. 5/2000 este menționată cu codul **2.816** și cu suprafața de 210,7 ha. Suprafața ariei protejate coincide cu cea a *Zonei speciale de conservare Pădurea Lepșa-Zboina* din cadrul Parcului Natural Putna Vrancea. În urma ridicărilor GPS și a transpunerii în sistem GIS, suprafața rezultată este de 245,7 ha.

Rezervația se găsește pe foile de hartă topografică L-35-65-D-d și L-35-66-C-c.

Descrierea limitelor:

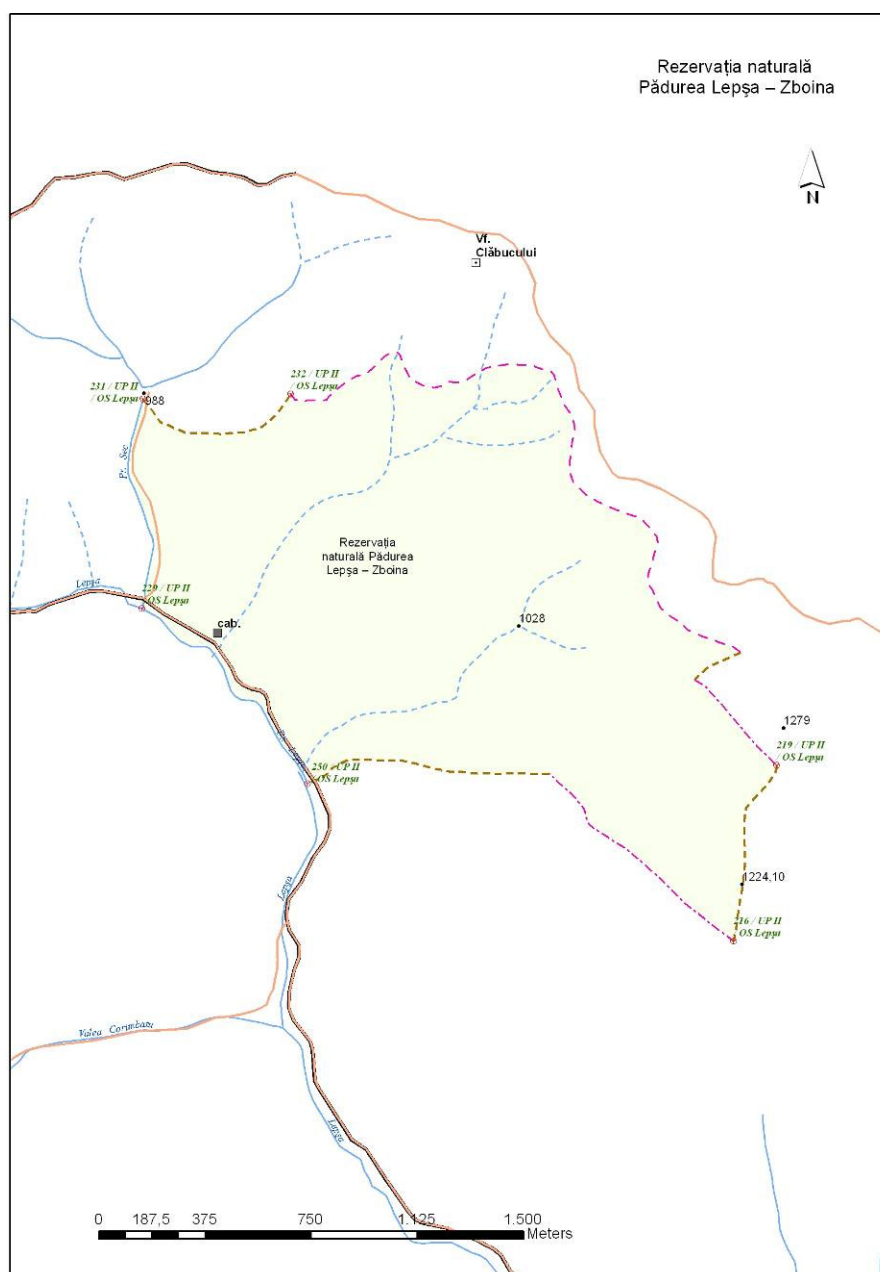
Suprafața ariei protejate se suprapune u.a. 98A, 99A, 100A și 101B din UP II Lepșa-Zboina, O.S. Lepșa.

Limita de nord: pornește de la borna 231 din U.P. II, aflată în albia Pârâului Clăbucel, și se continuă pe la borna 232, situată pe curba de nivel de 1150 m. În continuare urmărește curba de nivel de 1150 m circa 825 m până întâlnește o a doua vale cu direcția de curs de la nord spre sud. De aici urcă până în obârșia altei văi (1200 m).

Limita de est: se desfășoară în lungul curbei de nivel de 1200 m, sub Culmea Lăpușa. pe la bornele 219 și 216. (U.P. II).

Limita de sud: se desfășoară între borna 216 (U.P. II), și borna 250 din albia Pârâului Lepșa.

Limita de vest: pornește de la borna 250, în amunte pe Valea Pârâului Lepșa, marcată de bornele silvice 224, 225 și 229 situată la confluența Lepșa – Clăbucel.



Groapa cu pini. Este menționată în Legea nr. 5/2000 cu codul 2.819 și suprafața de 11,1 ha. În urma ridicărilor GPS și a transunerii în sistem GIS, suprafața rezultată este de 10,3 ha. Suprafața ariei protejate coincide cu cea a *Zonei speciale de conservare* cu aceeași denumire, din cadrul Parcului Natural Putna-Vrancea. Rezervația se găsește pe foaia de hartă topografică L-35-78-A-c

Descrierea limitelor:

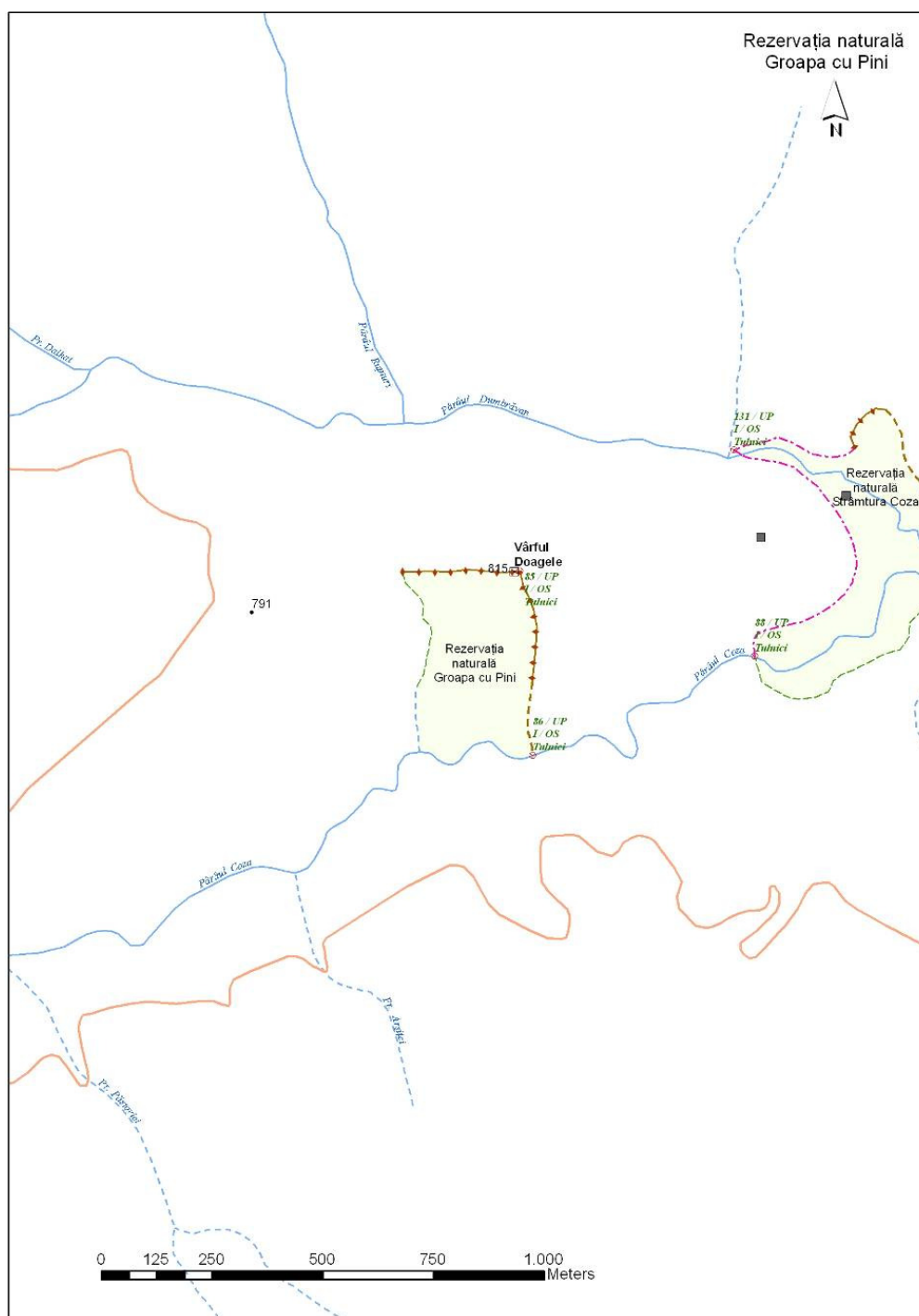
Suprafața ariei protejate se suprapune u.a. 130B și C, din UP I, OS Tulnici.

Limita de nord: pornește de la borna silvică 85 (UP I) către est pe culmea Dealului Doagelor.

Limita de est: se desfășoară între borna silvică 85 (UP I) și borna 86 din albia Pârâului Coza.

Limita de sud: se desfășoară în amunte pe albia Pârâului Coza.

Limita de vest: este reprezentată de marginea apuseană a râpei pe un traseu cvasirectiliniu între albia Cozei și culmea Dealului Doagelor.



Strâmtura Coza. Este menționată în Legea nr. 5/2000 cu suprafața de 15 ha. și codul 2.822. În urma ridicărilor GPS și a transpunerii în sistem GIS, suprafața rezultată este de 16,7 ha. Rezervația se găsește pe foaia de hartă topografică L-35-78-A-d. Suprafața ariei protejate coincide cu cea a *Zonei speciale de conservare* cu aceeași denumire, din cadrul Parcului Natural Putna Vrancea.

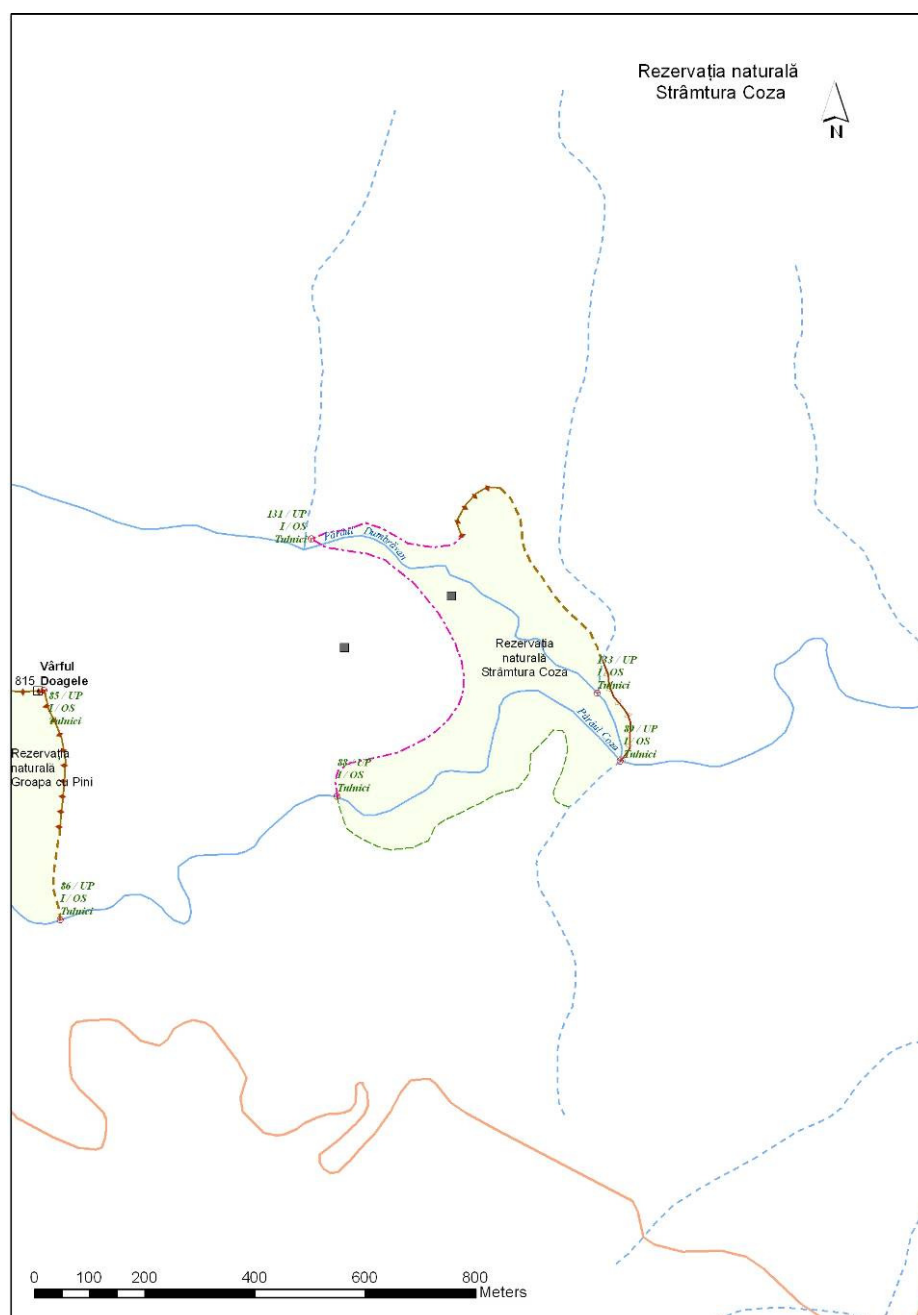
Descrierea limitelor:

Suprafața ariei protejate se suprapune 132 și 160 (Strâmtura Coza) din UP I, OS Tulnici.

Limita de nord și est: pornește de la borna 131 (U.P. I), din albia Pârâului Dălhătaș și urmează linia sinuasă a abruptului râpii de desprindere, pe la borna 133, până la borna 89, ce marchează confluența Coza – Dălhătaș.

Limita de sud: pornește de la borna 89 (U.P. I), urmând în amonte, pe versantul drept, la baza abruptului, albia Pârâului Coza până la borna 88.

Limita de vest: pornește de la borna 88 situată în albia Pârâului Coza și se continuă către nord, pe versantul stâng al acestuia, delimitând pe la sud, est și nord-est o enclavă de fâneță.



Cascada Putnei. Este înscrisă în Legea nr. 5/2000 cu codul 2.824 și suprafața de 10 ha. În urma transpunerii în sistem GIS, suprafața rezultată este de 22 ha. Rezervația se găsește pe foaia de hartă topografică L-35-78-A-a. Suprafața ariei protejate coincide cu cea a *Zonei speciale de conservare* cu aceeași denumire, din cadrul Parcului Natural Putna-Vrancea.

Descrierea limitelor:

Suprafața ariei protejate se suprapune 180B și C, 181B, 182E și N, 187C din UP I, OS Tulnici și 55A și N din UP I, OS Lepșa.

Limita de nord: pornește de la borna 199, situată în albia Putnei spre nord-est, ocolind proprietatea pe care se află și “Motelul Cascada Putnei” până la drumul național DN 2D, pe care îl urmează pe la borna 200 (UP I) până în dreptul bornei silvice 90.

Limita de est: se desfășoară între bornele silvice 90 și 187 (situată în albia Putnei). (U.P. I).

Limita de sud: pornește de la borna 187 (U.P. I Lepșa), în amonte pe malul drept al Râului Putna, pe la borna 178, traversează Pârâul Câinele și intersectează drumul forestier de pe malul drept și îl urmează spre amonte până la confluența cu Pârâul Porcu.

